







# Mapa 4. RIT subregionu siedleckiego - Powiat Sokołowski



**LEGENDA:**

-  centrum przesiadkowe
-  parking P&R
-  parking B&R
-  projektowane drogi rowerowe
-  istniejące drogi rowerowe
-  projektowane odcinki przebudowy ulic i dróg

**STAROSTWO POWIATOWE  
W SOKOŁOWIE PODLASKIM**  
WOJEWÓDZTWO MAZOWIECKIE

**MAPA SIECI DROGOWEJ**

**OBZAR MISTA SOKOŁÓW PODLASKI**

-  - węzeł siedlowski
-  - numer węzła siedlowskiego
-  - numer sektora
-  - numer, kierunek przebiegu drogi
-  - nazwa ulicy
-  - numer odcinka
-  - droga krajowa
-  - droga wojewódzka
-  - droga powiatowa
-  - droga gminna
-  - linia kolejowa
-  - granica miasta