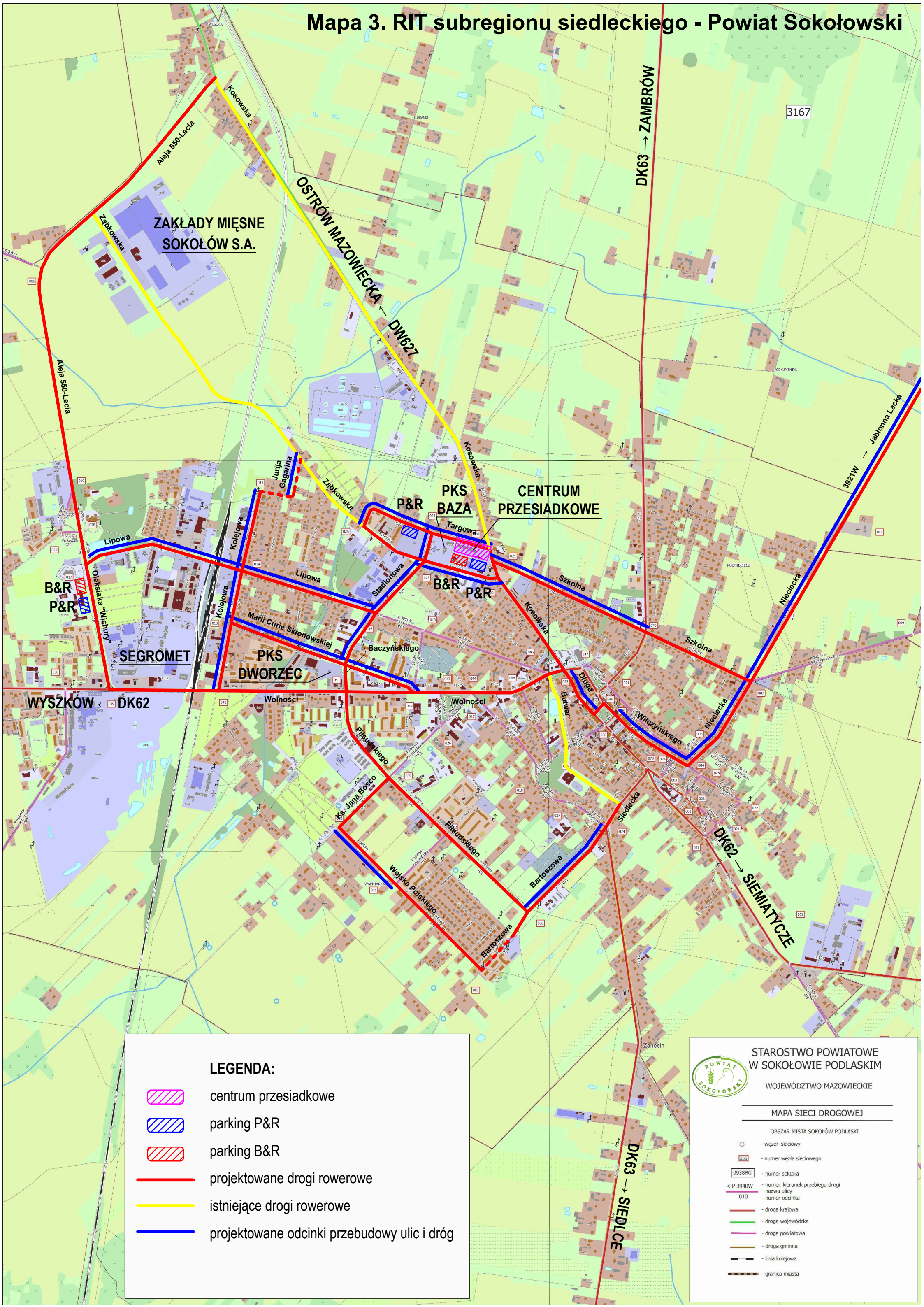
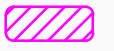







Mapa 3. RIT subregionu siedleckiego - Powiat Sokołowski



LEGENDA:

-  centrum przesiadkowe
-  parking P&R
-  parking B&R
-  projektowane drogi rowerowe
-  istniejące drogi rowerowe
-  projektowane odcinki przebudowy ulic i dróg

**STAROSTWO POWIATOWE
W SOKOŁOWIE PODLASKIM**
WOJEWÓDZTWO MAZOWIECKIE

MAPA SIECI DROGOWEJ

OBSZAR MIASTA SOKOŁÓW PODLASKI

-  - węzeł sieciowy
-  - numer węzła sieciowego
-  - numer sektora
-  - numer, kierunek przebiegu drogi
-  - nazwa ulicy
-  - numer oddinka
-  - droga krajowa
-  - droga wojewódzka
-  - droga powiatowa
-  - droga gminna
-  - linia kolejowa
-  - granica miasta